

«СОГЛАСОВАНО»

«УТВЕРЖДАЮ»

Начальник отдела образования
Индустиального района
департамента образования
администрации г. Перми



Пепеляева Т.Ф.


«18» июля 2022г.



Директор МАОУ «СОШ №108»
С. Г. Казанцева
«18» июля 2022г.

«СОГЛАСОВАНО»

Начальник отдела ГИБДД УМВД
России по г.Перми



А.В. Власов

«18» июля 2022г.

ПАСПОРТ

дорожной безопасности образовательного учреждения

Муниципальное автономное общеобразовательное учреждение
«Средняя общеобразовательная школа №108» г.Перми

Составитель:
заместитель директора
МАОУ «СОШ № 108»
Баршин А.С.

Общие сведения

Муниципальное автономное общеобразовательное учреждение «Средняя общеобразовательная школа № 108» города Перми

Тип ОУ: – автономное общеобразовательное учреждение

Юридический адрес ОУ: 614065, город Пермь, ул. Нефтяников, 54

Фактический адрес ОУ: город Пермь, ул. Нефтяников, 54

Директор: Казанцева Светлана Георгиевна, 226-01-32

Заместитель директора по учебной работе: Шугаева Наталья Александровна, 226-27-99

Заместитель директора по воспитательной работе: Баршин Антон Сергеевич, 226-01-32

Ответственный работник муниципального органа образования: специалист РОО Тебенькова Анна Сергеевна, 227-93-01

Ответственные от Госавтоинспекции: инспектор отделения дорожного надзора отдела ГИБДД Управления МВД России по г. Перми Блинов Игорь Вячеславович, 282-07-08

Ответственные работники за мероприятия по профилактике детского травматизма: инспектор ГИБДД УМВД по г. Перми Дерцапф Анна Сергеевна, 246 – 74 – 51.

Руководитель или ответственный работник дорожно-эксплуатационной организации, осуществляющей содержание УДС: МКУ «Благоустройство Индустриального района» Полыгалов Александр Сергеевич, 2277490.

Руководитель или ответственный работник дорожно-эксплуатационной организации, осуществляющей содержание ТСОДД: МКУ «Пермская дирекция дорожного движения» адрес: г.Пермь, ул. Пермская, 2 а, руководитель: Артёменко Дмитрий Викторович 212-47-51

Сайт: www.pddd.perm.ru E-mail: info@pddd.perm.ru

ГКУ «ЦБДД Пермского края, Куликов А.Л. 2 -36-36-25, ул. Пермская, 164

Количество учащихся - 1286 человек

Наличие уголка по БДД - имеется, расположены в фойе I этажа при входе в школу и частично в кабинетах.

Наличие класса по БДД – нет

Наличие автогородка (площадки) по БДД: - нет

Наличие автобуса в ОУ: отсутствует

Время занятий в ОУ:

1-ая смена: 8:00 – 13:35

2-ая смена: 14:20 – 19:50

внеклассные занятия: 12:00 – 20:30

Телефоны оперативных служб:

Экстренные телефоны

Единый экстренный канал помощи: 102/112 (для любых операторов мобильной связи)

«Телефон горячей линии ГУ МВД»: (342) 246-88-99

Пермская краевая служба спасения: (342) 267-82-59

Дежурная часть ГИБДД ГУВД по Пермскому краю: (342) 246-73-00

Единый телефон пожарных и спасателей: 01/101

Полиция: 02/102

Скорая помощь: 03/103

Содержание

I. План-схемы образовательной организации (сокращение – ОО).

1. Район расположения образовательной организации, пути движения транспортных средств и детей (обучающихся).
2. Организация дорожного движения в непосредственной близости от образовательной организации с размещением соответствующих технических средств организации дорожного движения, маршруты движения детей и расположение парковочных мест.
3. Маршруты движения организованных групп детей от образовательной организации к стадиону, парку или спортивно-оздоровительному комплексу.
4. Пути движения транспортных средств к местам разгрузки/погрузки и рекомендуемые безопасные пути передвижения детей по территории образовательной организации.

II. Информация об обеспечении безопасности перевозок детей специальным транспортным средством (автобусом).





1. Сведения об организациях, осуществляющих перевозку детей специальным транспортным средством (автобусом)
2. Безопасное расположение остановки автобуса у образовательной организации.

III. Приложения.

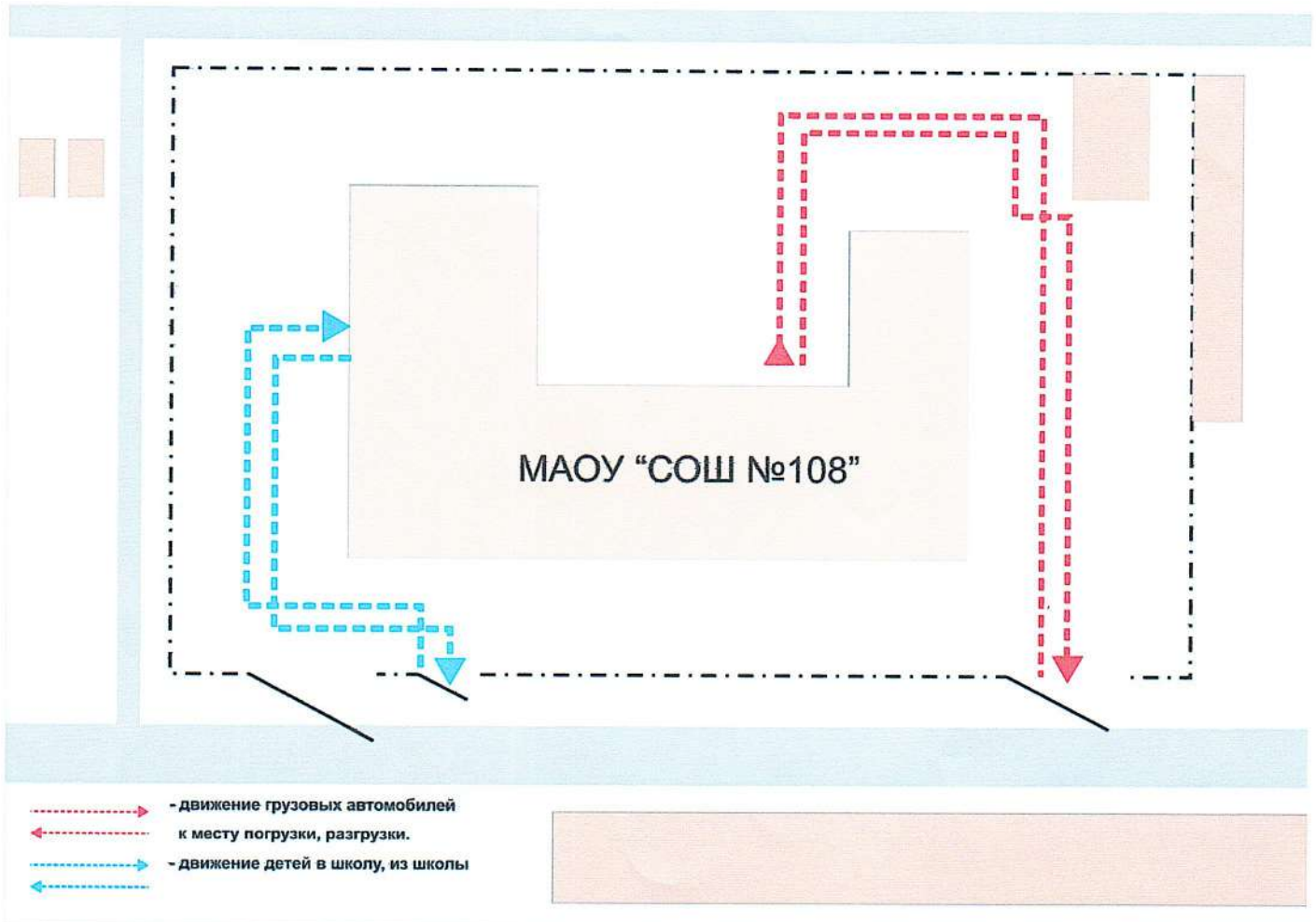
I. План-схема образовательной организации

План – схема района расположения ОУ, пути движения транспортных средств и детей (учеников, обучающихся)

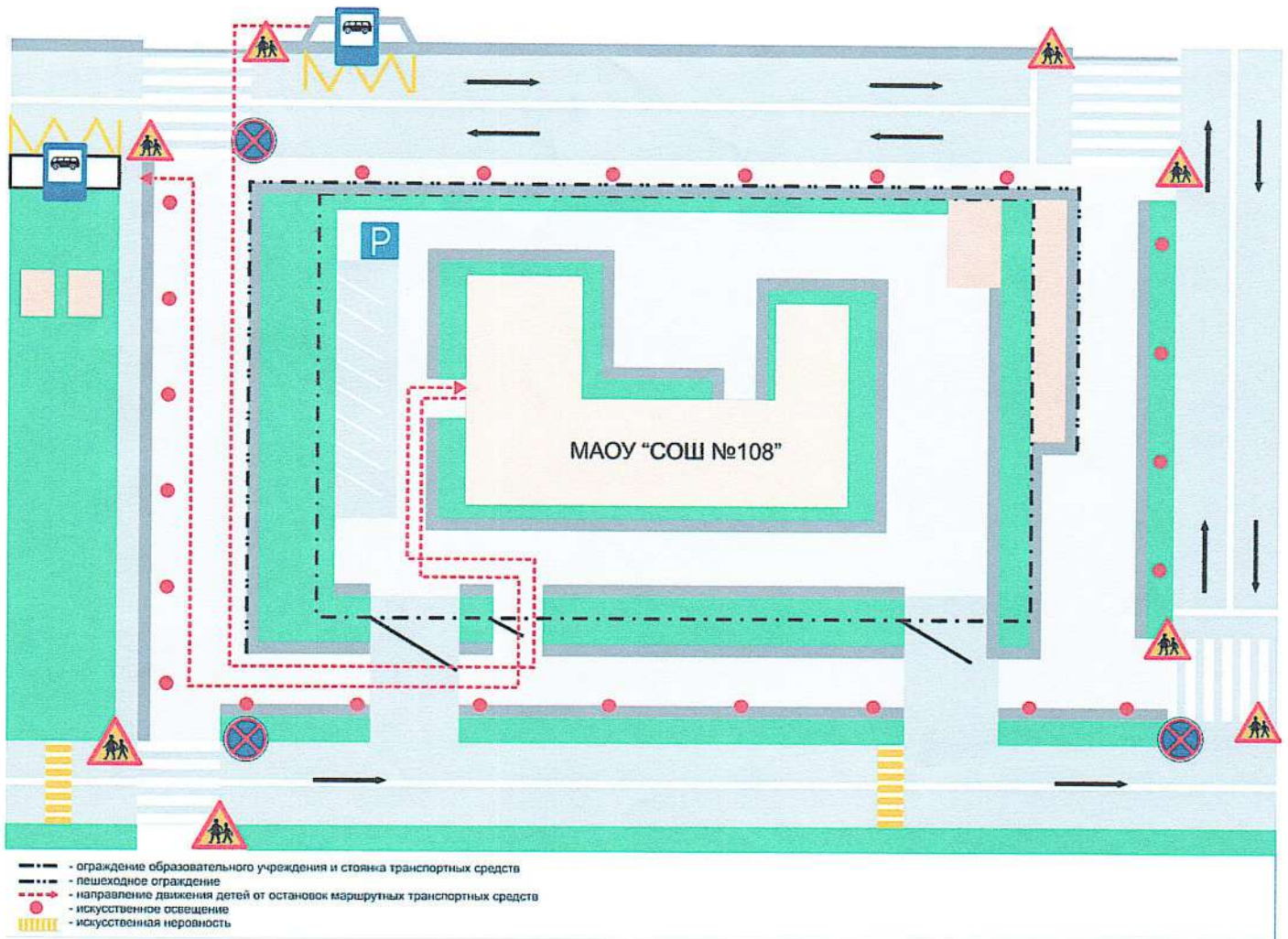


-  **искусственная неровность**
-  **пешеходный переход**
-  **автобусная остановка**
-  **движение учащихся**

*План – схема пути движения транспортных средств к местам разгрузки/погрузки
и рекомендуемых безопасных путей передвижения детей по территории
образовательного учреждения*



План – схема организации дорожного движения в непосредственной близости от образовательного учреждения с размещением соответствующих технических средств, маршруты движения детей и расположение парковочных мест

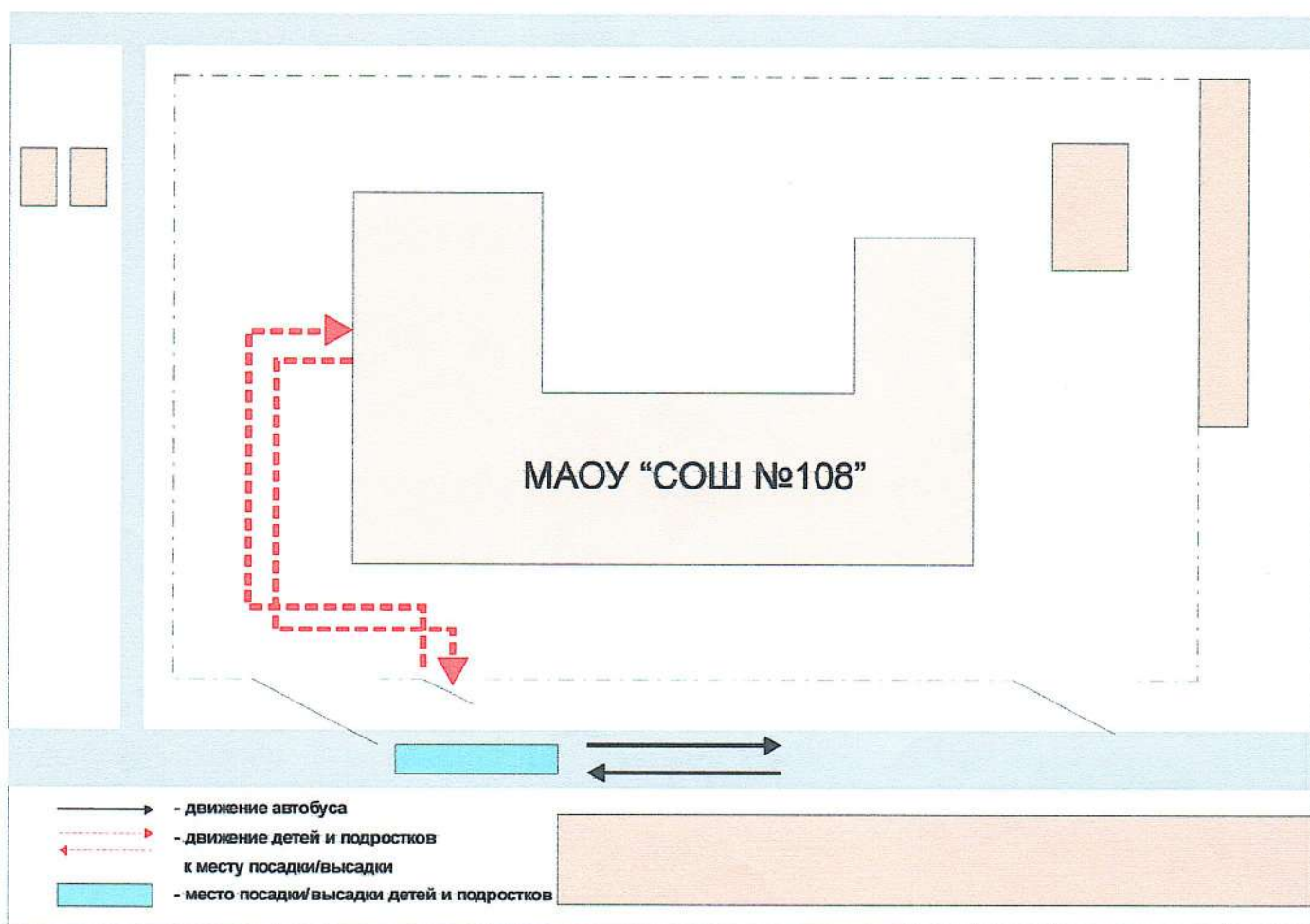


II. Информация об обеспечении безопасности перевозок детей специальным транспортным средством (автобусом)

Сведения об организациях, осуществляющих перевозку детей специальным транспортным средством (автобусом)

Пассажирский микроавтобус СК «Олимпия», 89523301113 (Александр Михайлович).

План – схема безопасного расположения остановки автобуса у образовательной организации



III. Приложения

Ближайший пешеходный переход (нерегулируемый), находится напротив входа в СОШ.



Второй пешеходный переход (нерегулируемый) находится на расстоянии 100 метров, на перекрёстке ул.Нефтяников и ул.2-ая Гамовская.

Третий пешеходный переход (нерегулируемый) находится на расстоянии 160 метров на перекрёстке ул.Нефтяников и ул.Дениса Давыдова.

Дорожные знаки установлены, согласно действующего проекта организации дорожного движения. Дорожная разметка 1.14.1 «Зебра» на вышеуказанных пешеходных переходах нанесена в соответствии с действующим проектом организации дорожного движения.

Четвертый пешеходный переход (нерегулируемый) находится на ул. Мира в районе остановочного комплекса «Ул. Давыдова». На проезжей части ул. Мира знаки установлены в соответствии с дислокацией, дорожная разметка нанесена.



Дорожные знаки установлены, согласно действующего проекта организации дорожного движения. Дорожная разметка 1.14.1 «Зебра» на вышеуказанных пешеходных переходах нанесена в соответствии с действующим проектом организации дорожного движения.

Четвертый пешеходный переход (нерегулируемый) находится на ул. Мира в районе остановочного комплекса «Ул. Давыдова». На проезжей части ул. Мира знаки установлены в соответствии с дислокацией, дорожная разметка нанесена.



Пятый пешеходный переход (регулируемый) находится на перекрестке ул. Мира - Ул. Давыдова. На проезжей части ул. Мира знаки установлены в соответствии с дислокацией, дорожная разметка нанесена. Светофор работает в установленном режиме.